



# Vehículos i Permisos de Conducir

## Àrea Metropolitana

# 2022

**AYUNTAMIENTO DE VALÈNCIA**  
**ÀREA DE ALCALDÍA**  
**Oficina de Estadística**

**VEHÍCULOS Y PERMISOS DE  
CONducIR EN LOS MUNICIPIOS  
DEL ÁREA METROPOLITANA  
2022**



## AJUNTAMENT DE VALÈNCIA

DELEGACIÓ D'INNOVACIÓ I GESTIÓ DEL  
CONEIXEMENT

### ELABORACIÓN:

Oficina de Estadística del Ayuntamiento de València  
y personal contratado por la Universitat de València

Martínez Ruiz, Francisco  
Blanco Sierra, Inmaculada  
Rodríguez Ciria, María  
Roselló Cervera, Lorenzo  
Requeni Zamora, Luis  
Viciano Román, Anna  
Morales Lorente, Tomás  
Moya Equiza, Carmiña  
Badenes Vázquez, Julia  
Martínez Moreno, Claudia

Han colaborado las siguientes personas estudiantes en Prácticas:

Fort Duart, Carlos  
Molina Espí, Carmen

[www.valencia.es/val/estadistica](http://www.valencia.es/val/estadistica)  
[www.valencia.es/cas/estadistica](http://www.valencia.es/cas/estadistica)  
[estadistica@valencia.es](mailto:estadistica@valencia.es)

## Índex

1. Parc de vehicles distribuït per tipus i comarca. 2022
  - 1.1. Parc de vehicles distribuït per tipus i comarca. Variació 21/22
2. Parc de vehicles distribuït per tipus i municipi. 2022
3. Parc de vehicles amb motor de gasolina distribuït per tipus i comarca. 2022
  - 3.1. Parc de vehicles amb motor de gasolina distribuït per tipus i comarca. Variació 21/22
4. Parc de vehicles amb motor de gasolina distribuït per tipus i municipi. 2022
5. Parc de vehicles amb motor de gasoil distribuït per tipus i comarca. 2022
  - 5.1. Parc de vehicles amb motor de gasoil distribuït per tipus i comarca. Variació 21/22
6. Parc de vehicles amb motor de gasoil distribuït per tipus i municipi. 2022
7. Baixes de vehicles distribuït per tipus i comarca. 2022
  - 7.1. Baixes de vehicles distribuït per tipus i comarca. Variació 21/22
8. Baixes de vehicles distribuït per tipus i municipi. 2022
9. Permisos de conduir per sexe i comarca. 2022
  - 9.1. Permisos de conduir per sexe i comarca. Variació 21/22
10. Permisos de conduir per sexe i municipi. 2022

Font: DGT. Direcció General de Trànsit. Ministeri de l'Interior

## Índice

1. Parque de vehículos distribuido por tipo y comarca. 2022
  - 1.1. Parque de vehículos distribuido por tipo y comarca. Variación 21/22
2. Parque de vehículos distribuido por tipo y municipio. 2022
3. Parque de vehículos con motor de gasolina distribuido por tipo y comarca. 2022
  - 3.1. Parque de vehículos con motor de gasolina distribuido por tipo y comarca. Variación 21/22
4. Parque de vehículos con motor de gasolina distribuido por tipo y municipio. 2022
5. Parque de vehículos con motor de gasóleo distribuido por tipo y comarca. 2022
  - 5.1. Parque de vehículos con motor de gasóleo distribuido por tipo y comarca. Variación 21/22
6. Parque de vehículos motor de gasóleo distribuido por tipo y municipio. 2022
7. Bajas de vehículos distribuido por tipo y comarca. 2022
  - 7.1. Bajas de vehículos distribuido por tipo y comarca. Variación 21/22
8. Bajas de vehículos distribuido por tipo y municipio. 2022
9. Permisos de conducir por sexo y comarca. 2022
  - 9.1. Permisos de conducir por sexo y comarca. Variación 21/22
10. Permisos de conducir por sexo y municipio. 2022

Fuente: DGT. Dirección General de Tráfico. Ministerio del Interior

**Parc de vehicles - Parque de vehículos**

<b>Objectiu:</b>	<i>Anàlisi del nombre de vehicles en circulació, la seua composició i característiques tècniques.</i>
<b>Metodologia de l'arreglada de les dades:</b>	<i>Obtenció per mitjà d'enumeració completa de dades administratives originals.</i>
<b>Forma d'arreglada de dades:</b>	<i>Transcripció de document administratiu, siga quina siga la forma d'omplir este.</i>
<b>Nivell de desagregació:</b>	<i>Comunitat autònoma, província i municipi.</i>
<b>Variables d'estudi:</b>	<i>Tipus de vehicle, carburant, any de matriculació.</i>
<b>Unitats:</b>	<i>Vehicles en circulació.</i>
<b>Font Administrativa:</b>	<i>Registres de matriculació i de baixa.</i>
<b>Periodicitat de l'arreglada de dades:</b>	<i>Contínua.</i>
<b>Nota metodològica:</b>	<i>En la categoria de 'altres vehicles' s'inclouen els remolcs, semiremolcs i vehicles especials, a excepció de la maquinària agrícola automotriu i la maquinària agrícola arrossegada de 2 eixos i 1 eix. Els ciclomotors no s'inclouen en les xifres del 'parc Nacional de Vehicles'.</i>
<b>Objetivo:</b>	<i>Análisis del número de vehículos en circulación, su composición y características técnicas.</i>
<b>Metodología de la recogida de los datos:</b>	<i>Obtención mediante enumeración completa de datos administrativos originales.</i>
<b>Forma de recogida de datos:</b>	<i>Transcripción de documento administrativo, cualquiera que sea la forma de cumplimentar éste.</i>
<b>Nivel de desagregación:</b>	<i>Comunidad autónoma, provincia y municipio.</i>
<b>Variables de estudio:</b>	<i>Tipo de vehículo, carburante, año de matriculación.</i>
<b>Unidades:</b>	<i>Vehículos en circulación</i>
<b>Fuente Administrativa:</b>	<i>Registros de matriculación y de baja</i>
<b>Periodicidad de la recogida de datos:</b>	<i>Continua</i>
<b>Nota metodológica:</b>	<i>En la categoría de 'otros vehículos' se incluyen los remolques, semirremolques y vehículos especiales, a excepción de la maquinaria agrícola automotriz y la maquinaria agrícola arrastrada de 2 ejes y 1 eje. Los ciclomotores no se incluyen en las cifras del 'parque Nacional de Vehículos'.</i>

**Baixes - Bajas**

<b>Objectiu:</b>	<i>Coneixement dels vehicles que són retirats de la circulació i les seues característiques tècniques.</i>
<b>Metodologia de l'arreglada de les dades:</b>	<i>Obtenció per mitjà d'enumeració completa de dades administratives originals.</i>
<b>Forma d'arreglada de dades:</b>	<i>Transcripció de document administratiu, siga quina siga la forma d'omplir este.</i>
<b>Nivell de desagregació:</b>	<i>Província i municipi.</i>
<b>Variables d'estudi:</b>	<i>Tipus de vehicle i tipus de baixa.</i>
<b>Unitats:</b>	<i>Vehicles donats de baixa.</i>
<b>Font Administrativa:</b>	<i>Sol·licitud de baixa de vehicle.</i>
<b>Periodicitat de l'arreglada de dades:</b>	<i>Diària.</i>
<b>Nota metodològica:</b>	<i>En la categoria de 'altres vehicles' s'inclouen els remolcs, semiremolcs i vehicles especials, a excepció de la maquinària agrícola automotriu i la maquinària agrícola arrossegada de 2 eixos i 1 eix. Els ciclomotors no s'inclouen en les xifres.</i>
<b>Objetivo:</b>	<i>Conocimiento de los vehículos que son retirados de la circulación y sus características técnicas.</i>
<b>Metodología de la recogida de los datos:</b>	<i>Obtención mediante enumeración completa de datos administrativos originales.</i>
<b>Forma de recogida de datos:</b>	<i>Transcripción de documento administrativo, cualquiera que sea la forma de cumplimentar éste.</i>
<b>Nivel de desagregación:</b>	<i>Provincia y municipio.</i>
<b>Variables de estudio:</b>	<i>Tipo de vehículo y tipos de baja.</i>
<b>Unidades:</b>	<i>Vehículos dados de baja.</i>
<b>Fuente Administrativa:</b>	<i>Solicitud de baja de vehículo.</i>
<b>Periodicidad de la recogida de datos:</b>	<i>Diaria.</i>
<b>Nota metodológica:</b>	<i>En la categoría de 'Otros vehículos' se incluyen los remolques, semirremolques y vehículos especiales, a excepción de la maquinaria agrícola automotriz y la maquinaria agrícola arrastrada de 2 ejes y 1 eje. Los ciclomotores no se incluyen en las cifras.</i>

**Permisos de conduir - Permisos de conducir**

<b>Objectiu:</b>	<i>Coneixement dels titulars de permisos vigents de circulació.</i>
<b>Metodologia de l'arreglada de les dades:</b>	<i>Obtenció per mitjà d'enumeració completa de dades administratives originals.</i>
<b>Forma d'arreglada de dades:</b>	<i>Transcripció de document administratiu, siga quina siga la forma d'omplir este.</i>
<b>Nivell de desagregació:</b>	<i>Comunitat autònoma, província, municipi, classes de permís i antiguitat dels permisos de circulació.</i>
<b>Variabls d'estudi:</b>	<i>Comunitat autònoma, província, municipi, classes de permís i antiguitat dels permisos de circulació.</i>
<b>Unitats:</b>	<i>Permisos vigents.</i>
<b>Font Administrativa:</b>	<i>Sol·licitud de permisos vigents.</i>
<b>Periodicitat de l'arreglada de dades:</b>	<i>Diària.</i>
<b>Objetivo:</b>	<i>Conocimiento de los titulares de permisos vigentes de circulación.</i>
<b>Metodología de la recogida de los datos:</b>	<i>Obtención mediante enumeración completa de datos administrativos originales.</i>
<b>Forma de recogida de datos:</b>	<i>Transcripción de documento administrativo, cualquiera que sea la forma de cumplimentar este.</i>
<b>Nivel de desagregación:</b>	<i>Comunidad autónoma, provincia, municipio, clases de permiso y antigüedad de los permisos de circulación.</i>
<b>Variabls de estudio:</b>	<i>Comunidad autónoma, provincia, municipio, clases de permiso y antigüedad de los permisos de circulación.</i>
<b>Unidades:</b>	<i>Permisos vigentes.</i>
<b>Fuente Administrativa:</b>	<i>Solicitud de permisos vigentes.</i>
<b>Periodicidad de la recogida de datos:</b>	<i>Diaria.</i>



## 1. Parc de vehicles distribuït per tipus i comarca. 2022

### 1.1. Parque de vehículos distribuido por tipo y comarca. 2022

	Total	Turismes	Furgonetes i Camions	Autobusos	Motocicletes	Tractors	Altres Vehicles
		Turismos	Furgonetas y Camiones	Autobuses	Motocicletas	Tractores	Vehículos
Àrea Metropolitana	<b>1.031.466</b>	<b>752.299</b>	<b>113.786</b>	<b>1.753</b>	<b>129.320</b>	<b>8.418</b>	<b>25.890</b>
Àrea Metropolitana	493.410	361.390	49.071	1.086	69.247	3.276	9.340
València	216.256	154.457	26.755	219	25.433	2.157	7.235
I'Horta Nord	315.165	231.427	37.417	444	33.756	2.955	9.166
I'Horta Sud							

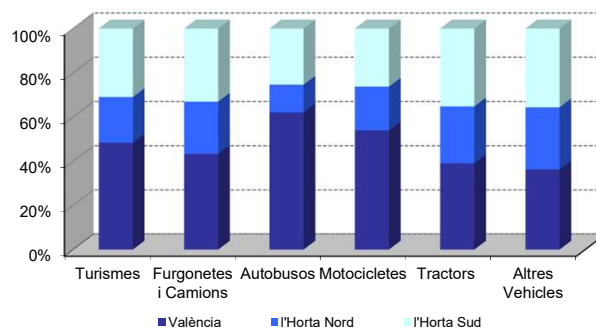
Nota: L'Àrea Metropolitana inclou San Antonio de Benagéber.

Nota: El Área Metropolitana incluye San Antonio de Benagéber.

Font: Direcció General de Trànsit. Ministeri de l'Interior.

Fuente: Dirección General de Tráfico. Ministerio del Interior.

**PARC DE VEHICLES PER TIPUS I COMARCA. 2022**  
PARQUE DE VEHÍCULOS POR TIPO Y COMARCA. 2022



## 1.1. Parc de vehicles distribuït per tipus i comarca. Variació 21/22

### 1.1.1. Parque de vehículos distribuido por tipo y comarca. Variación 21/22

	Total	Turismes	Furgonetes i Camions	Autobusos	Motocicletes	Tractors	Altres Vehicles
		Turismos	Furgonetas y Camiones	Autobuses	Motocicletas	Tractores	Vehículos
Àrea Metropolitana	<b>0,6%</b>	<b>0,2%</b>	<b>0,2%</b>	<b>2,5%</b>	<b>2,9%</b>	<b>4,6%</b>	<b>3,2%</b>
Àrea Metropolitana	0,0%	-0,3%	-0,7%	1,9%	2,0%	0,5%	2,0%
València	1,2%	0,7%	0,7%	4,8%	3,7%	6,3%	2,5%
I'Horta Nord	1,2%	0,6%	0,9%	2,8%	4,2%	7,9%	4,9%
I'Horta Sud							

Nota: L'Àrea Metropolitana inclou San Antonio de Benagéber.

Nota: El Área Metropolitana incluye San Antonio de Benagéber.

Font: Direcció General de Trànsit. Ministeri de l'Interior.

Fuente: Dirección General de Tráfico. Ministerio del Interior.

**2. Parc de vehicles distribuït per tipus i municipi. 2022***2. Parque de vehículos distribuido por tipo y municipio. 2022*

	Total	Turismes	Furgonetes i Camions	Autobusos	Motocicletes	Tractors	Altres Vehicles
		Turismos	Furgonetas y Camiones	Autobuses	Motocicletas	Tractores	Otros Vehículos
<b>Àrea Metropolitana</b>							
<b>Àrea Metropolitana</b>	<b>1.031.466</b>	<b>752.299</b>	<b>113.786</b>	<b>1.753</b>	<b>129.320</b>	<b>8.418</b>	<b>25.890</b>
València	493.410	361.390	49.071	1.086	69.247	3.276	9.340
Alaquàs	20.332	14.910	2.448	21	2.154	233	566
Albal	12.001	8.660	1.499	50	1.378	102	312
Albalat dels Sorells	2.889	2.089	351	0	312	43	94
Alboraia/Alboraya	16.311	11.659	1.665	28	2.682	27	250
Albuixech	4.236	2.158	605	0	577	384	512
Alcàsser	7.491	5.579	925	47	739	49	152
Aldaia	21.965	15.801	2.690	116	2.245	242	871
Alfara	13.702	10.207	1.282	1	1.434	163	615
Alfara del Patriarca	2.264	1.704	267	0	256	4	33
Almàssera	4.803	3.574	461	2	704	5	57
Benetússer	9.544	7.263	924	1	1.130	51	175
Beniparrell	3.464	1.673	1.032	0	215	122	422
Bonrepòs i Mirambell	2.809	1.894	285	3	361	108	158
Burjassot	23.686	17.960	2.423	16	2.913	65	309
Catarroja	18.996	13.832	2.351	1	2.160	240	412
Emperador	462	357	40	0	60	1	4
Foios	5.030	3.764	555	4	628	12	67
Godella	9.514	6.897	986	6	1.444	3	178
Llocnou de la Corona	80	55	12	0	12	0	1
Manises	21.644	16.131	2.725	11	2.173	158	446
Massalfassar	2.545	1.399	329	36	253	220	308
Massamagrell	10.800	7.735	1.280	6	983	190	606
Massanassa	7.523	5.328	1.096	4	830	85	180
Meliana	7.403	5.366	895	3	936	36	167
Mislata	25.428	19.458	2.148	47	3.101	107	567
Moncada	14.926	10.954	1.642	45	1.822	104	359
Museros	5.222	3.621	729	4	534	74	260
Païporta	16.816	12.408	1.916	41	1.830	90	531
Paterna	52.122	37.714	6.446	27	5.740	665	1.530
Picanya	8.357	5.867	1.098	33	986	100	273
Picassent	14.926	10.999	1.827	13	1.552	105	430
Pobla de Farnals (la)	5.367	4.041	587	0	575	26	138
Puçol	13.376	10.370	1.432	0	1.242	67	265
Puig de Santa Maria, el	6.484	4.689	741	24	647	53	330
Quart de Poblet	19.079	13.482	2.833	19	1.605	278	862
Rafelbunyol	6.487	4.769	911	1	641	37	128
Rocafort	5.057	3.728	398	0	871	3	57
San Antonio de Benagéber	6.635	5.025	543	4	884	30	149
Sedaví	7.530	5.544	745	6	786	145	304
Silla	13.526	9.904	1.646	1	1.343	138	494
Tavernes Blanques	11.968	6.165	3.458	2	928	28	1.387
Torrent	53.716	40.309	6.000	20	5.919	360	1.108
Vinalesa	2.495	1.850	269	12	324	2	38
Xirivella	19.045	14.017	2.220	12	2.164	187	445

*Font: Direcció General de Trànsit. Ministeri de l'Interior.**Fuente: Dirección General de Tráfico. Ministerio del Interior.*



### 3. Parc de vehicles amb motor de gasolina distribuït per tipus i comarca. 2022

#### 3. Parque de vehículos con motor de gasolina distribuido por tipo y comarca. 2022

	Total	Turismes	Furgonetes i Camions	Autobusos	Motocicletes	Tractors	Altres Vehicles
		Turismos	Furgonetas y Camiones	Autobuses	Motocicletas	Tractores	Vehículos
Àrea Metropolitana							
Àrea Metropolitana	<b>520.292</b>	<b>379.442</b>	<b>11.257</b>	<b>3</b>	<b>128.046</b>	<b>0</b>	<b>1.544</b>
València	269.863	194.289	6.427	2	68.421	0	724
l'Horta Nord	101.193	73.690	2.012	1	25.220	0	270
l'Horta Sud	146.144	109.309	2.770	0	33.528	0	537

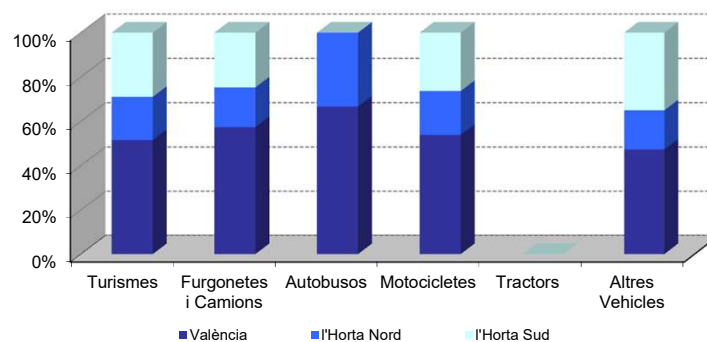
Nota: L'Àrea Metropolitana inclou San Antonio de Benagéber.

Nota: El Área Metropolitana incluye San Antonio de Benagéber.

Font: Direcció General de Trànsit. Ministeri de l'Interior.

Fuente: Dirección General de Tráfico. Ministerio del Interior.

#### PARC DE VEHICLES AMB MOTOR DE GASOLINA PER TIPUS I COMARCA. PARQUE DE VEHÍCULOS CON MOTOR DE GASOLINA POR TIPO Y COMARCA. 2022



### 3.1. Parc de vehicles amb motor de gasolina distribuït per tipus i comarca. Variació 21/22

#### 3.1. Parque de vehículos con motor de gasolina distribuido por tipo y comarca. Variación 21/22

	Total	Turismes	Furgonetes i Camions	Autobusos	Motocicletes	Tractors	Altres Vehicles
		Turismos	Furgonetas y Camiones	Autobuses	Motocicletas	Tractores	Vehículos
Àrea Metropolitana							
Àrea Metropolitana	<b>2,2%</b>	<b>2,1%</b>	<b>0,0%</b>	<b>0,0%</b>	<b>2,7%</b>	-	<b>1,6%</b>
València	1,5%	1,4%	-0,4%	0,0%	1,8%	-	1,7%
l'Horta Nord	3,1%	3,1%	0,3%	0,0%	3,4%	-	1,5%
l'Horta Sud	3,0%	2,7%	0,6%	-	4,0%	-	1,3%

**4. Parc de vehicles amb motor de gasolina distribuït per tipus i municipi. 2022**

4. Parque de vehículos con motor de gasolina distribuido por tipo y municipio. 2022

	Total	Turismes Turismos	Furgonetes i Camions Furgonetas y Camiones	Autobusos	Motocicletes Motocicletas	Tractors	Altres Vehicles Otros Vehículos
<b>Àrea Metropolitana</b>	<b>520.292</b>	<b>379.442</b>	<b>11.257</b>	<b>3</b>	<b>128.046</b>	<b>0</b>	<b>1.544</b>
València	269.863	194.289	6.427	2	68.421	0	724
Alaquàs	9.390	7.061	157	0	2.140	0	32
Albal	5.521	4.012	120	0	1.371	0	18
Albalat dels Sorells	1.323	977	32	0	310	0	4
Alboraia/Alboraya	8.765	5.905	176	0	2.661	0	23
Albuixech	1.576	972	32	0	570	0	2
Alcàsser	3.409	2.612	53	0	734	0	10
Aldaia	9.869	7.428	167	0	2.231	0	43
Alfafar	6.468	4.896	117	0	1.421	0	34
Alfara del Patriarca	1.068	794	14	0	256	0	4
Almàssera	2.469	1.739	27	0	697	0	6
Benetússer	4.770	3.548	92	0	1.120	0	10
Beniparrell	980	720	42	0	215	0	3
Bonrepòs i Mirambell	1.257	873	24	0	358	0	2
Burjassot	11.745	8.568	245	0	2.898	0	34
Catarroja	8.894	6.552	164	0	2.143	0	35
Emperador	200	136	3	0	60	0	1
Foios	2.444	1.780	40	0	621	0	3
Godella	5.227	3.660	121	0	1.435	0	11
Llocnou de la Corona	41	27	2	0	12	0	0
Manises	9.703	7.249	248	0	2.167	0	39
Massalfassar	905	627	30	0	244	0	4
Massamagrell	4.252	3.188	81	0	971	0	12
Massanassa	3.402	2.496	70	0	826	0	10
Meliana	3.574	2.559	74	0	931	0	10
Mislata	12.876	9.572	191	0	3.085	0	28
Moncada	7.101	5.168	114	0	1.804	0	15
Museros	2.174	1.575	58	0	532	0	9
Paiporta	7.745	5.785	118	0	1.818	0	24
Paterna	24.232	17.965	508	1	5.696	0	62
Picanya	3.843	2.778	79	0	969	0	17
Picassent	6.648	4.941	131	0	1.538	0	38
Pobla de Farnals (la)	2.369	1.749	46	0	568	0	6
Puçol	5.876	4.505	116	0	1.230	0	25
Puig de Santa Maria, el	2.859	2.140	66	0	643	0	10
Quart de Poblet	8.297	6.425	241	0	1.594	0	37
Rafelbunyol	2.711	2.020	50	0	634	0	7
Rocafort	3.023	2.081	73	0	861	0	8
San Antonio de Benagéber	3.092	2.154	48	0	877	0	13
Sedaví	3.746	2.868	82	0	784	0	12
Silla	6.092	4.637	99	0	1.337	0	19
Tavernes Blanques	4.808	3.821	60	0	920	0	7
Torrent	25.561	19.145	453	0	5.869	0	94
Vinalesa	1.235	888	22	0	320	0	5
Xirivella	8.889	6.557	144	0	2.154	0	34

Font: Direcció General de Trànsit. Ministeri de l'Interior.

Fuente: Dirección General de Tráfico. Ministerio del Interior.

### 5. Parc de vehicles amb motor de gasoil distribuït per tipus i comarca. 2022

5. Parque de vehículos con motor de gasóleo distribuido por tipo y comarca. 2022

	Total	Turismes	Furgonetes i Camions	Autobusos	Motocicletes	Tractors	Altres Vehicles
		Turismos	Furgonetas y Camiones	Autobuses	Motocicletas	Tractores	Vehículos
Àrea Metropolitana							
Àrea Metropolitana	<b>485.073</b>	<b>367.206</b>	<b>101.323</b>	<b>1.663</b>	<b>106</b>	<b>8.418</b>	<b>6.357</b>
València	213.221	164.389	42.264	1.011	63	3.276	2.218
l'Horta Nord	107.287	79.386	24.101	207	24	2.157	1.412
l'Horta Sud	161.210	120.663	34.469	441	19	2.955	2.663

Nota: L'Àrea Metropolitana inclou San Antonio de Benagéber.

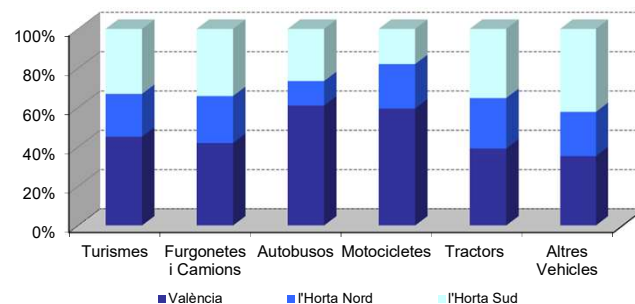
Nota: El Área Metropolitana incluye San Antonio de Benagéber.

Font: Direcció General de Trànsit. Ministeri de l'Interior.

Fuente: Dirección General de Tráfico. Ministerio del Interior.

### PARC DE VEHICLES AMB MOTOR DE GASOIL PER TIPUS, I COMARCA.

PARQUE DE VEHÍCULOS CON MOTOR DE GASÓLEO POR TIPO Y COMARCA. 2022



### 5.1. Parc de vehicles amb motor de gasoil distribuït per tipus i comarca. Variació 21/22

5.1. Parque de vehículos con motor de gasóleo distribuido por tipo y comarca. Variación 21/22

	Total	Turismes	Furgonetes i Camions	Autobusos	Motocicletes	Tractors	Altres Vehicles
		Turismos	Furgonetas y Camiones	Autobuses	Motocicletas	Tractores	Vehículos
Àrea Metropolitana							
Àrea Metropolitana	<b>-1,5%</b>	<b>-2,1%</b>	<b>0,1%</b>	<b>2,7%</b>	<b>3,9%</b>	<b>4,6%</b>	<b>4,5%</b>
València	-2,2%	-2,7%	-0,9%	2,1%	3,3%	0,5%	4,2%
l'Horta Nord	-1,1%	-1,9%	0,6%	5,1%	0,0%	6,3%	4,0%
l'Horta Sud	-0,7%	-1,5%	0,8%	2,6%	11,8%	7,9%	4,8%

Nota: L'Àrea Metropolitana inclou San Antonio de Benagéber.

Nota: El Área Metropolitana incluye San Antonio de Benagéber.

Font: Direcció General de Trànsit. Ministeri de l'Interior.

Fuente: Dirección General de Tráfico. Ministerio del Interior.

**6. Parc de vehicles amb motor de gasoil, distribuït per tipus i municipi. 2022**

6. Parque de vehículos con motor de gasóleo distribuido por tipo y municipio. 2022

	Total	Turismes Turismos	Furgonetes i Camions Furgonetas y Camiones	Autobusos Autobuses	Motocicletes Motocicletas	Tractors Tractores	Altres Vehicles Otros Vehículos
<b>Àrea Metropolitana</b>	<b>485.073</b>	<b>367.206</b>	<b>101.323</b>	<b>1.663</b>	<b>106</b>	<b>8.418</b>	<b>6.357</b>
València	213.221	164.389	42.264	1.011	63	3.276	2.218
Alaquàs	10.377	7.761	2.260	21	1	233	101
Albal	6.156	4.601	1.346	50	0	102	57
Albalat dels Sorells	1.458	1.084	316	0	1	43	14
Alboraia/Alboraya	7.277	5.650	1.480	28	2	27	90
Albuixech	2.129	1.163	570	0	0	384	12
Alcàsser	3.941	2.940	872	47	0	49	33
Aldaia	11.439	8.284	2.517	113	0	242	283
Alfatar	6.844	5.258	1.163	1	1	163	258
Alfara del Patriarca	1.173	901	253	0	0	4	15
Almàssera	2.279	1.814	429	2	1	5	28
Benetússer	4.595	3.677	831	1	1	51	34
Beniparrell	2.157	939	986	0	0	122	110
Bonrepòs i Mirambell	1.393	1.006	253	3	0	108	23
Burjassot	11.655	9.302	2.174	16	2	65	96
Catarroja	9.707	7.198	2.183	1	3	240	82
Emperador	260	221	37	0	0	1	1
Foios	2.513	1.952	514	4	3	12	28
Godella	4.156	3.163	863	6	0	3	121
Llocnou de la Corona	37	27	10	0	0	0	0
Manises	11.533	8.796	2.469	11	1	158	98
Massalfassar	1.331	763	291	36	0	220	21
Massamagrell	5.989	4.510	1.193	6	2	190	88
Massanassa	3.945	2.800	1.023	4	1	85	32
Meliana	3.692	2.774	817	3	2	36	60
Mislata	12.178	9.779	1.950	47	2	107	293
Moncada	7.501	5.708	1.520	34	1	104	134
Museros	2.794	2.025	663	4	0	74	28
Paiporta	8.735	6.525	1.785	41	1	90	293
Paterna	26.162	19.228	5.896	26	6	665	341
Picanya	4.245	3.031	1.000	33	1	100	80
Picassent	7.932	5.966	1.693	13	2	105	153
Pobla de Farnals (la)	2.908	2.261	539	0	0	26	82
Puçol	7.205	5.757	1.314	0	1	67	66
Puig de Santa Maria, el	3.316	2.519	669	24	2	53	49
Quart de Poblet	10.130	6.988	2.585	19	0	278	260
Rafelbunyol	3.603	2.709	818	1	0	37	38
Rocafort	1.961	1.608	322	0	0	3	28
San Antonio de Benagéber	3.355	2.768	489	4	0	30	64
Sedaví	3.488	2.637	660	6	0	145	40
Silla	7.021	5.214	1.538	1	0	138	130
Tavernes Blanques	5.305	2.316	2.924	2	1	28	34
Torrent	27.054	20.876	5.531	20	5	360	262
Vinalesa	1.227	952	246	12	0	2	15
Xirivella	9.696	7.366	2.067	12	0	187	64

Font: Direcció General de Trànsit. Ministeri de l'Interior.

Fuente: Dirección General de Tráfico. Ministerio del Interior.

## 7. Baixes de vehicles distribuïdes per tipus i comarca. 2022

### 7. Bajas de vehículos distribuidas por tipo y comarca. 2022

	Total	Turismes	Furgonetes i Camions	Autobusos	Motocicletes	Tractors	Altres Vehicles
		Turismos	Furgonetas y Camiones	Autobuses	Motocicletas	Tractores	Vehículos
Àrea Metropolitana	<b>24.328</b>	<b>19.345</b>	<b>2.806</b>	<b>39</b>	<b>1.357</b>	<b>495</b>	<b>286</b>
Àrea Metropolitana València	11.315	8.977	1.278	9	801	195	55
l'Horta Nord	5.146	4.088	613	2	229	81	133
l'Horta Sud	7.748	6.179	906	28	321	216	98

Nota: L'Àrea Metropolitana inclou San Antonio de Benagéber.

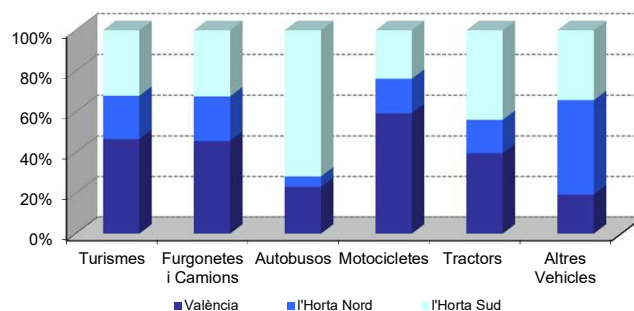
Nota: El Área Metropolitana incluye San Antonio de Benagéber.

Font: Direcció General de Trànsit. Ministeri de l'Interior.

Fuente: Dirección General de Tráfico. Ministerio del Interior.

### BAIXES DE VEHICLES PER TIPUS I COMARCA. 2022

#### BAJAS DE VEHÍCULOS POR TIPO Y COMARCA. 2022



## 7.1. Baixes de vehicles distribuïdes per tipus i comarca. Variació 21/22

### 7.1. Bajas de vehículos distribuidas por tipo y comarca. Variación 21/22

	Total	Turismes	Furgonetes i Camions	Autobusos	Motocicletes	Tractors	Altres Vehicles
		Turismos	Furgonetas y Camiones	Autobuses	Motocicletas	Tractores	Vehículos
Àrea Metropolitana	<b>-12,3%</b>	<b>-12,5%</b>	<b>-12,4%</b>	<b>-77,1%</b>	<b>5,9%</b>	<b>-14,9%</b>	<b>-26,1%</b>
Àrea Metropolitana València	-11,6%	-12,6%	-5,2%	-93,7%	8,7%	9,6%	-57,7%
l'Horta Nord	-12,2%	-12,6%	-16,6%	-50,0%	9,6%	-20,6%	0,8%
l'Horta Sud	-13,1%	-12,1%	-18,2%	21,7%	-2,4%	-28,5%	-21,6%

Nota: L'Àrea Metropolitana inclou San Antonio de Benagéber.

Nota: El Área Metropolitana incluye San Antonio de Benagéber.

Font: Direcció General de Trànsit. Ministeri de l'Interior.

Fuente: Dirección General de Tráfico. Ministerio del Interior.

**8. Baixes de vehicles distribuïdes per tipus i municipi. 2022**

8. Bajas de vehículos distribuidas por tipo y municipio. 2022

	Total	Turismes Turismos	Furgonetes i Camions Furgonetas y Camiones	Autobusos Autobuses	Motocicletes Motocicletas	Tractors Tractores	Altres Vehicles Otros Vehículos
<b>Àrea Metropolitana</b>							
<b>Àrea Metropolitana</b>	<b>24.328</b>	<b>19.345</b>	<b>2.806</b>	<b>39</b>	<b>1.357</b>	<b>495</b>	<b>286</b>
València	11.315	8.977	1.278	9	801	195	55
Alaquàs	506	400	70	3	24	6	3
Albal	277	220	30	0	14	7	6
Albalat dels Sorells	61	52	6	0	3	0	0
Alboraia/Alboraya	353	293	33	0	23	1	3
Albuixech	68	44	11	0	7	6	0
Alcàsser	158	140	16	1	1	0	0
Aldaia	570	463	68	1	19	8	11
Alfagar	343	279	27	0	22	13	2
Alfara del Patriarca	56	51	3	0	2	0	0
Almàssera	100	88	3	0	9	0	0
Benetússer	214	183	17	0	13	1	0
Beniparrell	80	45	16	0	3	6	10
Bonrepòs i Mirambell	59	43	8	0	4	3	1
Burjassot	637	545	69	0	21	0	2
Catarroja	478	381	56	1	27	8	5
Emperador	10	9	1	0	0	0	0
Foios	106	81	14	0	5	5	1
Godella	173	145	16	0	12	0	0
Llocnou de la Corona	4	3	0	0	1	0	0
Manises	532	440	62	0	22	5	3
Massalfassar	41	24	7	0	3	2	5
Massamagrell	304	245	30	0	9	5	15
Massanassa	193	139	14	20	10	8	2
Meliana	166	132	25	0	8	0	1
Mislata	569	473	54	0	36	4	2
Moncada	340	281	34	0	19	5	1
Museros	137	74	17	0	6	6	34
Païporta	413	329	41	1	14	13	15
Paterna	1.392	1.092	199	1	49	30	21
Picanya	171	122	33	0	10	4	2
Picassent	396	321	55	0	12	3	5
Pobla de Farnals (la)	136	112	18	0	5	1	0
Puçol	302	249	37	0	8	2	6
Puig de Santa Maria, el	146	123	16	0	5	1	1
Quart de Poblet	460	339	57	0	14	30	20
Rafelbunyol	185	130	25	0	7	13	10
Rocafort	115	101	7	0	6	1	0
San Antonio de Benagéber	119	101	9	0	6	3	0
Sedaví	168	140	15	0	8	5	0
Silla	259	201	41	0	8	6	3
Tavernes Blanques	204	129	27	1	16	0	31
Torrent	1.475	1.159	181	1	44	83	7
Vinalesa	55	45	7	0	2	0	1
Xirivella	482	402	53	0	19	6	2

Font: Direcció General de Trànsit. Ministeri de l'Interior.

Fuente: Dirección General de Tráfico. Ministerio del Interior.



## 9. Permisos de conduir per sexe i comarca. 2022

### 9. Permisos de conducir por sexo y comarca. 2022

	Permisos		
	Total	Homes Hombres	Dones Mujeres
Àrea Metropolitana			
Àrea Metropolitana	<b>923.180</b>	<b>528.740</b>	<b>394.440</b>
València	457.437	259.401	198.036
I'Horta Nord	184.996	104.637	80.359
I'Horta Sud	274.686	161.540	113.146

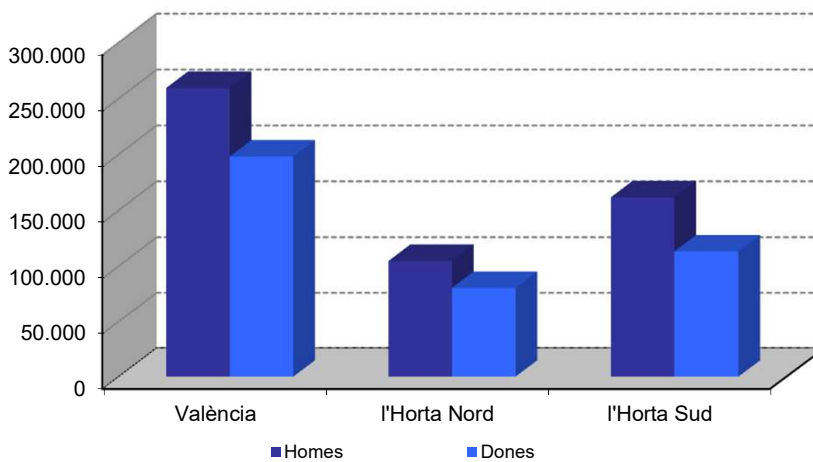
Nota: Permisos de conducir a 31/12/2022. L'Àrea Metropolitana inclou San Antonio de Benagéber.

Font: Direcció General de Trànsit. Ministeri de l'Interior.

Nota: Permisos de conducir a 31/12/2022. El Área Metropolitana incluye San Antonio de Benagéber.

Fuente: Dirección General de Tráfico. Ministerio del Interior.

### PERMISOS DE CONDUIR PER SEXE I COMARCA. 2022 PERMISOS DE CONDUCIR POR SEXO Y COMARCA. 2022



### 9.1. Permisos de conduir per sexe i comarca. Variació 21/22

#### 9.1. Permisos de conducir por sexo y comarca. Variación 21/22

	Permisos		
	Total	Homes Hombres	Dones Mujeres
Àrea Metropolitana			
Àrea Metropolitana	<b>0,8%</b>	<b>0,6%</b>	<b>1,1%</b>
València	0,5%	0,3%	0,7%
I'Horta Nord	1,2%	1,0%	1,5%
I'Horta Sud	1,0%	0,8%	1,3%

Nota: L'Àrea Metropolitana inclou San Antonio de Benagéber.

Nota: El Área Metropolitana incluye San Antonio de Benagéber.

Font: Direcció General de Trànsit. Ministeri de l'Interior.

Fuente: Dirección General de Tráfico. Ministerio del Interior.

**10. Permisos de conduir per sexe i municipi. 2022***10. Permisos de conducir por sexo y municipio. 2022*

	Total	Permisos Homes Hombres	Dones Mujeres
<b>Àrea Metropolitana</b>			
<b>Àrea Metropolitana</b>	<b>923.180</b>	<b>528.740</b>	<b>394.440</b>
València	457.437	259.401	198.036
Alaquàs	17.460	10.229	7.231
Albal	10.536	5.978	4.558
Albalat dels Sorells	2.630	1.477	1.153
Alboraia/Alboraya	15.317	8.367	6.950
Albuixech	2.567	1.464	1.103
Alcàsser	6.297	3.661	2.636
Aldaia	19.073	11.066	8.007
Alfafar	11.653	7.076	4.577
Alfara del Patriarca	2.026	1.135	891
Almàssera	4.663	2.618	2.045
Benetússer	8.843	5.222	3.621
Beniparrell	1.358	804	554
Bonrepòs i Mirambell	2.328	1.286	1.042
Burjassot	22.093	12.982	9.111
Catarroja	16.364	9.560	6.804
Emperador	382	218	164
Foios	4.632	2.636	1.996
Godella	8.222	4.403	3.819
Llocnou de la Corona	74	45	29
Manises	18.163	10.771	7.392
Massalfassar	1.698	936	762
Massamagrell	10.079	5.847	4.232
Massanassa	5.801	3.384	2.417
Meliana	6.713	3.827	2.886
Mislata	25.224	14.803	10.421
Moncada	13.318	7.720	5.598
Museros	4.222	2.418	1.804
Païporta	15.801	9.120	6.681
Paterna	42.615	24.088	18.527
Picanya	7.265	4.160	3.105
Picassent	12.868	7.524	5.344
Pobla de Farnals (la)	4.872	2.787	2.085
Puçol	12.752	7.122	5.630
Puig de Santa Maria, el	5.541	3.107	2.434
Quart de Poblet	14.580	8.907	5.673
Rafelbunyol	5.966	3.358	2.608
Rocafort	4.729	2.491	2.238
San Antonio de Benagéber	6.061	3.162	2.899
Sedaví	6.593	3.773	2.820
Silla	11.629	6.971	4.658
Tavernes Blanques	5.341	3.121	2.220
Torrent	48.648	28.523	20.125
Vinalesa	2.290	1.229	1.061
Xirivella	16.456	9.963	6.493

*Nota: Permisos de conducir a 31/12/2022.*

*Font: Direcció General de Trànsit. Ministeri de l'Interior.*

*Nota: Permisos de conducir a 31/12/2022.*

*Fuente: Dirección General de Tráfico. Ministerio del Interior.*